

TORUŃ

Dz. 16

TORUŃ 24.02.2016  
WGR.6640.142.2016


MAPA ZASADNICZA  
DO CELÓW PROJEKTOWYCH  
Skala 1:500

1. Mapa wektorowa opracowana w technologii numerycznej w środowisku  
MicroStation na podstawie pierwotnego planu zasadniczego,  
2. Układ współrzędnych państwowych : '2000',  
3. Poziom odniesienia: 'Amsterdam'.


## LEGENDA:

 - ISTNIEJĄCY WJAZD NA TEREN OPRACOWANIA

 - GRANICA DZIAŁKI

 - WEJŚCIE GŁÓWNE DO BUDYNKU

 - WEJŚCIE DO BUDYNKU DLA ODMEDZAJĄCYCH

 - WEJŚCIE DO BUDYNKU DLA PRACOWNIKÓW

 - BUDYNEK ISTNIEJĄCY - PALAC DĄBSKICH

 - ISTNIEJĄCE BUDYNKI GARAZOWE PRZEZNACZONE DO REMONTU

 - ISTNIEJĄCE UTWARDZENIE TERENU  
(SZARE PŁYTY BETONOWE CHODNIKOWE)

 - PROJEKTOWANE UTWARDZENIE  
(KOSTKA BETONOWA SZARA)

 - ISTNIEJĄCE DRZEWIA

 - ISTNIEJĄCE KRZEWY, PNĄCZA

 - ISTNIEJĄCE DRZEWIA PRZEZNACZONE DO USUNIĘCIA

 - ISTNIEJĄCE KRZEWY, PNĄCZA PRZEZNACZONE DO USUNIĘCIA

### BILANS POWIERZCHNI

Powierzchnia terenu działki : 820,70 m<sup>2</sup>

Powierzchnia zabudowy budynku Pałacu Dąbskich : 476,57 m<sup>2</sup>

w tym :

- Część główna Pałacu Dąbskich: 36,2 m<sup>2</sup>

- Oficyna z windą : 150,37 m<sup>2</sup>

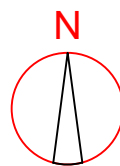
Powierzchnia zabudowy budynku gospodarczego : 60,47 m<sup>2</sup>

Powierzchnia dziedziczna : 283,66 m<sup>2</sup>

w tym :

- powierzchnia utwardzona : 127,07 m<sup>2</sup>

- powierzchnia biologicznie czynna : 156,6 m<sup>2</sup>



GPVT PRACOWNIA ARCHITEKTONICZNA S.C.  
ul. Pamiećkowa 2/37 | 61-512 Poznań | tel/fax 061 224 81 20  
biuro@gpvt.pl

NUMER UMOWY:	Branża: ARCHITEKTURA		Stadium:	BUDOWLANY
INWESTOR:	Województwo Kujawsko-Pomorskie Pl. Teatralny 2 ; 87-100 Toruń			
NAZWA INWESTYCJI:	PRZEBUDOWA I REMONT KONSERWATORSKI BUDYNKU PALACU DĄBSKICH W TORUNIU			
LOKALIZACJA INWESTYCJI:	Ul. Żeglarska 8 ; 87-100 Toruń, Dz. nr 84 obr.16 (miasta Toruń), KW nr TO17/00034614/4			
PROJEKTANCI:	mgr inż. arch. Grzegorz Pacer	upr.nr WP-0A/OKK/UpB/10/2007	PODPIS	
OPRACOWANIE:	mgr inż. arch. Barbara Pawlik mgr inż. Aleksandra Hołas			
SPRAWDZAJĄCY:	mgr inż. arch. Tomasz Białoszewski	upr.nr WP-0A/OKK/UpB/10/2011		
TREŚĆ RYSUNKU:	INWENTARYZACJA ZIELENI			
	DATA	NR RYSUNKU	SKALA	
	10.05.2016	ZI-1	1:500	
Uwagi! Projekt Architektoniczny Rozpatrywać Łącznie z Projektami Branżowymi i! Wszelkie prawa zastrzeżone. Powołanie lub wykorzystywanie niezgodne z przeznaczeniem bez zgody właściciela dokumentacji zabronione.				

Uwaga! Projekt Architektoniczny Rozpatrywany Łącznie z Projektami Branżowymi © Wszelkie prawa zastrzeżone. Powielanie lub wykorzystywanie niezgodnie z przeznaczeniem bez zgody właściciela dokumentacji zabronione.